



SITI E AREE MONUMENTALI

PARCO ARCHEOLOGICO DELL'APPIA ANTICA

Mausoleo di Cecilia Metella

Castrum Caetani
Via Appia Antica, 161
Tel. 06 7844271
Lunedì chiuso

Complesso Capo di Bove

Archivio Cederna
Via Appia Antica, 222
Tel. 06 7806686
Aperto tutti i giorni

Villa dei Quintili

Santa Maria Nova
Via Appia Nuova, 1092
via Appia Antica 251
Tel. 06 7129121
Lunedì chiuso

Tombe della Via Latina

Via dell'Arco di Travertino, 151
Tel. 06 7809255
Lunedì chiuso

Villa dei Sette Bassi

Via Tuscolana, 1700
Tel. 06 7222568
Visitabile su richiesta

Antiquarium di Lucrezia Romana

Via Lucrezia Romana, 62
Tel. 06 72016669
Aperto martedì, giovedì e domenica dalle 9.00 alle 15.00

www.parcoarcheologicoappiaantica.it

SOVRINTENDENZA CAPITOLINA

Sepolcro degli Scipioni

Via di Porta S. Sebastiano 9
tel. 06 0608
lunedì chiuso

Colombario di Pomponio Hylas

Via di Porta Latina 14 - Parco degli Scipioni
tel. 06 0608
Lunedì chiuso

Casina del Cardinal Bessarione

Via di Porta S. Sebastiano 8
tel 06 0608
Lunedì chiuso

Museo delle Mura

Via di Porta S. Sebastiano, 18
Tel. 06 70475284
Lunedì chiuso

Circo e Villa di Massenzio, Mausoleo di Romolo

Via Appia Antica, 153
Tel. 06 78347812
Lunedì chiuso

Sepolcro di Priscilla

Via Appia Antica, 76
Tel. 06 5135316
Aperto domenica da marzo a giugno da settembre a dicembre

Sepolcro Annia Regilla

Via della Caffarella, 23
Tel. 06 5135316
Aperto sabato e domenica (no gennaio, luglio e agosto)

www.sovrintendenzaroma.it

PONTIFICIA COMMISSIONE DI ARCHEOLOGIA

Catacombe di San Callisto

Via Appia Antica, 126
Tel. 06 51301580
Mercoledì e mese di febbraio chiuso

Basilica di San Sebastiano e Catacombe

Via Appia Antica, 136
Tel. 06 7850350
Domenica e mese di novembre chiuso

www.archeologiasacra.net



PARCO REGIONALE DELL'APPIA ANTICA

Sede e Uffici




Via Appia Antica, 42 00179 Roma
Tel. 06 5126314
info@parcoappiaantica.it

Informazioni e servizi visitatori

06 5135316
puntoappia@parcoappiaantica.it

www.parcoappiaantica.it

SEGUICI SU:

-  www.facebook.com/parcoappiaantica
-  www.twitter.com/parcoappia
-  www.instagram.com/parcoappia



UN PARCO UNICO AL MONDO



PARCO REGIONALE DELL'APPIA ANTICA



REGIONE LAZIO





IL PARCO REGIONALE DELL'APPIA ANTICA È STATO ISTITUITO NEL 1988 E DAL 1997 FA PARTE DEL SISTEMA DELLE AREE NATURALI PROTETTE DEL LAZIO.

Il Parco si inserisce, come un vero e proprio cuneo verde, fino al centro della città e grazie alla contiguità con i Colli Albani garantisce un corridoio biologico per numerose specie animali. È un sistema

territoriale con pochi paragoni al mondo sia dal punto di vista storico archeologico che da quello paesaggistico. Grazie a decenni di battaglie dei cittadini e degli ambientalisti è stato riunito in un unico sistema organico di protezione. Al suo interno conserva intatti scorci di campagna romana e residui di macchie e boschetti di pendio. A questi valori si sommano importantissime memorie storico archeologiche. Il Parco ha quindi il compito di conservare valori ancora più generali, quelli generati dal

rapporto, sempre complesso, ma a volte straordinariamente esemplare, tra natura e presenza dell'uomo, tra beni culturali e paesaggio. Nei suoi 4.580 ettari sono compresi: la via Appia Antica e le sue adiacenze per un

tratto di oltre 16 chilometri da Piazza Numa Pompilio a Frattocchie; la valle della Caffarella solcata per tutta la sua lunghezza dal Fiume Almona; l'area archeologica della via Latina, l'area verde della Torre del Fiscale e da lì l'Acquedotto del Mandrone fino a Porta Maggiore, l'area archeologica degli Acquedotti, le tenute di Tormarancia e della Farnesiana e verso Sud le aree del Divino Amore e della Falcognana. I comuni interessati dall'area del parco sono Roma, Ciampino e Marino.



i ACCOGLIENZA E ALTRI SERVIZI PER I VISITATORI

Cartiera Latina

Via Appia Antica, 42
Sede e uffici Ente Parco, sale espositive, didattica ambientale, visite guidate, area sosta, servizi
Tutti i giorni 9.00 – 17.00
06 5126314
info@parcoappiaantica.it

Centro servizi Appia Antica

Informazioni, noleggio bici, visite guidate, biglietti autobus e gadget.
Via Appia Antica, 58/60
@: puntoappia@parcoappiaantica.it
W: www.infopointappia.it
Tel./WhatsApp/ Fax (+39) 06.51.35.316
Aperto tutti i giorni

Casa del Parco - Valle della Caffarella

Ingresso via Latina Largo Tacchi Venturi.
Visite guidate, noleggio bici, ciclofficina, laboratori per bambini, orto didattico.
Aperta tutti i giorni, chiusa agosto.
Tel. (+39) 06.704.97269
(+39) 366 9852219
casadelparco@parcoappiaantica.it

Casale dell'ex Mulino

Via della Caffarella 23.
Informazioni, visite guidate
Aperto al pubblico il sabato e la domenica (tranne gennaio, luglio e agosto).
Orario 10.00-16 (18.00 ora legale)
Tel. 06 5135316
puntoappia@parcoappiaantica.it

Acquedotti

Via Lemonia, 256.
Informazioni, visite guidate, nolo bici.
Aperto sabato e domenica da marzo a giugno e da settembre a dicembre ore 10.00 - 16.00 (10.00 - 18.00 ora legale).
info@gazebike.com

Porta Metronia

Piazzale Metronio
Informazioni, visite guidate
Aperto domenica Marzo-Giugno; Settembre Dicembre.
comitatomuralatine@gmail.com

Tor Fiscale

Via dell'Acquedotto Felice, 120.
Informazioni, visite guidate, nolo bici, ristoro.
Aperto da marzo a luglio; da settembre a dicembre
Tel 06 72612966 327 8470021
torredelfiscale@gmail.com

Tormarancia

Via Sartorio ang. Via dei Numisi
Informazioni, visite guidate.
Da marzo a giugno e da settembre a novembre domenica ore 10.00 – 13.00
info@appiaonline.it
info@nereide.eu
Viale Londra
Da marzo a giugno e da settembre a novembre domenica ore 10.00 – 13.00
cdgrottaperfetta@gmail.com

Appia Antica X-XI miglio

Santa Maria delle Mole
Via della Repubblica, adiacente stazione FS (comune di Marino).
Informazioni e visite guidate.
Sabato e domenica ore 10.00 – 18.00 (chiuso luglio e agosto)
info@legambienteappia.eu

Azienda Agricola Regina Viarum

Via Appia Antica, 300
Aperto la domenica
Da marzo a giugno e da settembre a novembre.
federicagianni@virgilio.it

Fonte Egeria – Bici & Motori

Via dell'Almona, 105
Aperto dalle 9.00 al tramonto
Nolo bici e mezzi elettrici su prenotazione.
Tel. 338 8883050
alberto@biciemotori.com

PAESAGGIO E NATURA

Il territorio del Parco si trova alle pendici del vulcano dei Colli Albani, attivo circa 600.000 anni fa; è solcato da vari corsi d'acqua, tra i quali il fiume Almona e le cosiddette marrane alimentate da risorgive. Nel corso dei secoli, l'opera dell'uomo, di cui ammiriamo oggi straordinarie testimonianze, ha modificato il paesaggio originale. Le aree forestali originarie sono state sostituite da ambienti aperti adatti allo sfruttamento agro-pastorale. La morfologia tipica della campagna romana, caratterizzata da pianori solcati da valli più o meno profondamente incise, è stata anch'essa in parte modificata dagli scavi in superficie e nel sottosuolo, trasporti e riperti di materiali e da opere di regimentazione delle acque. Negli ultimi decenni un'incontrollata e diffusa urbanizzazione ha ulteriormente frammentato il paesaggio. Il Parco oggi si presenta come un mosaico di ambienti diversi: ampi spazi destinati a coltivo e pascolo estensivo sono interrotti da aree incolte, lembi boscati residui, laddove non è arrivato o è da tempo cessato lo sfruttamento agricolo, fossi con presenza di vegetazione ripariale e alcune aree umide. Questi ambienti semi-naturali ed il contesto agricolo rappresentano ora l'agro-ecosistema della campagna romana. Un sistema di notevole interesse naturalistico e scientifico grazie alla presenza di comunità faunistiche e di associazioni vegetali, coerenti con le potenzialità ecologiche dell'area. Il Parco dell'Appia Antica, insieme alla sua unicità per i valori storico archeologici, è parte sostanziale della Rete Ecologica della città di Roma ed è la più importante area periurbana protetta della Regione Lazio.

STORIA E ARCHEOLOGIA

Percorrendo l'Appia Antica si incontrano testimonianze straordinarie della storia di Roma dal periodo repubblicano in poi. Tra i più noti la il Sepolcro degli Scipioni, Porta San Sebastiano e le Mura Aureliane, il Sepolcro di Priscilla, l'area del Circo e del Palazzo imperiale di Massenzio, il grande mausoleo rotondo di Cecilia Metella, l'area di Capo di Bove, le Villa dei Quintili e dei Sette Bassi, il grande sepolcro cilindrico, conosciuto come Casal Rotondo, tutti del periodo repubblicano e imperiale. Ai primi secoli del Cristianesimo risalgono le catacombe di S. Callisto, di Domitilla (ai margini del perimetro), di S. Sebastiano, di cui è visitatissima anche la soprastante Basilica, di Pretestato; medievali, rinascimentali e barocche sono le numerose chiese disseminate lungo il percorso, Santa Maria in Palmis, celebre con il nome del Quo Vadis; medievali anche le torri e le fortificazioni, spesso costruite su ruderi di monumenti romani, come il castello costruito dai Caetani intorno al sepolcro di Cecilia Metella. Il territorio del Parco comprende anche la Valle della Caffarella, solcata dal fiume Almona la più importante testimonianza dell'antico paesaggio agricolo a ridosso della città, ma ricca anche di monumenti di ogni epoca, come il Tempio del dio Redicolo (o Cenotafio di Annia Regilla), il Ninfeo di Egeria, la chiesa di Sant'Urbano, le torri e le valche medievali. Spettacolare anche il complesso delle Tombe Latine e imperdibile l'area degli Acquedotti e Tor Fiscale, con i poderosi ruderi delle condotte che rifornivano d'acqua l'urbe, come il maestoso Acquedotto Claudio- Anio Novus, l'Acquedotto Felice e il tratto lungo via del Mandrone che corre fino a Porta Maggiore.

